

**GMINNY ZAKŁAD KOMUNALNY  
INOWROCŁAW  
z siedzibą w KRUSLIWCU**

Kruszliwiec 12 88-100 Inowrocław  
telefon 52 355-57-40 do 47  
fax 52 355-57-41  
<http://www.gzkkrusliwiec.pl>

NIP 556-10-00-253  
REGON 090482902  
BS w Inowrocławiu 55 8149 0000 0020 1104 2000 0001  
e-mail : [gzkkrusliwiec@pro.onet.pl](mailto:gzkkrusliwiec@pro.onet.pl)

Kruszliwiec 6 wrzesień 2017 r.

GMINNY ZAKŁAD KOMUNALNY  
INOWROCŁAW ④  
z siedzibą w Krusliwcu  
88-100 INOWROCŁAW  
tel. 523555740, tel./fax 523555742  
NIP 556-10-00-253

**Zakład Inżynierii Komunikacyjnej  
Andrzej Piasecki  
ul. Kopernika 5/71  
88-100 Inowrocław**

Dot. uzgodnienia dokumentacji projektowej.

Gminny Zakład Komunalny Inowrocław z siedzibą w Krusliwcu uzgadnia projekt pod tytułem: „remont drogi gminnej nr 150548C, dz. nr 27 w Jacewie gmina Inowrocław.

Urządzenia branży wodociągowej (nawiertki, zasuw, studnie kanalizacyjne) znajdujące się w obszarze projektowanych prac należy wybudować do rzędnych terenu. Nawiertki oraz zasuw zabezpieczyć skrzynkami żeliwnymi typu „W”.

W związku z opisywanymi powyżej robotami należy pisemnie powiadomić z 7-dniowym wyprzedzeniem Gminny Zakład Komunalny Inowrocław z/s w Krusliwcu o zamiarze rozpoczęcia prac.











Opisywane roboty będą wykonywane na koszt inwestora.


Otrzymują:

1. adresat
1. a/a

**INSPEKTOR**  
d/s budowy i eksploatacji  
sieci wodno-kanalizacyjnej  
*Leszek Rosa*

## LEGENDA

-  Remontowana nawierzchnia jezdni
-  Remontowana nawierzchnia placu
-  Nawierzchnia zjazdów z kostki betonowej do przełożenia
-  Nawierzchnia zjazdów bitumicznych
-  Nawierzchnia chodników z kostki betonowej
-  Frezowanie istniejącej nawierzchni
-  Opornik betonowy 12x25cm
-  Krawężnik betonowy najazdowy 15x22 cm
-  Krawężnik betonowy wystający 15x30 cm
-  Obrzeże betonowe 8x30cm



Wojew. : kujawsko-pomorskie  
Powiat : inowrocławski  
Gmina : Inowrocław  
Droga : Jaczewo  
Ks. rob. : 01/67/2017  
ID : 6640.1828.2017  
Mapa. 365.113.132 ; 134  
Układ współrzędnych "1965"  
Poziom odniesienia : "Kronsztadt 60"

Ne wydłuża się istniejąca w terenie  
mapa nie opiewana w nie jest  
mapa urządzeń podziemnych, które  
nie były zgłoszone do inwentaryzacji  
lub o których brak jest informacji w  
inwentaryzacji brzożyci

SKALA 1 : 500

MAPA SYTUACYJNO-WYSOKOŚCIOWA  
DO CELÓW PROJEKTOWYCH

MAPA WYKONANA BEZ USTALENIA OBCIĄŻEN GRUNTOWYCH  
DLA DZIAŁKI 27 NAWIĘSINÓW GRANICE, PRAWNE  
PEŁNOSTANIE GRANICE NAWIĘSINÓW Z DIGITALIZACJI MAPY

GZK INOWROCLAW  
z/s w Kruśliwcu  
uzgodniono dokumentację  
dnia 6.09.2012 r.

INSPEKTOR  
d/s budowy i eksploatacji  
sieci wodno-kanalizacyjnej  
*Leszek Rosa*

Zakład Inżynierii Komunikacyjnej Andrzej Piasecki ul. Kopernika 5/71, 88-100 Inowrocław			
Obiekt	Remont drogi gminnej nr 150548C w Jaczewie		
Tytuł opracowania.	Plan zagospodarowania terenu		
Projektant <b>mgr inż. Andrzej Piasecki</b> <small>uprawnienia budowlane numer KUP/0117/PWOD/11 do projektowania i kierowania robotami budowlanymi bez ograniczeń w specjalności drogowej</small>	Branża	<b>Drogowa</b>	
	Skala	<b>1:500</b>	
	Nr rysunku	<b>2</b>	
	Data	<b>04.2017</b>	